



MONHEIM AM RHEIN

---

Umgestaltung der Altstadt  
Bereich Turmstraße bis Grabenstraße und  
Kirchgäßchen

Planungsgruppe MWM | Aachen  
Ingenieurbüro Gohl | Wermelskirchen

# Was erwartet Sie heute ?

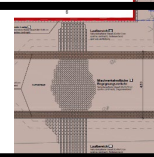
**Begrüßung und Einführung**



**Bestandssituation**



**Vorstellung der Planungen**



**Raum für Fragen**

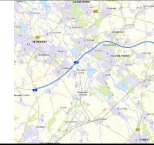


# Bestandssituation



# Was erwartet Sie heute ?

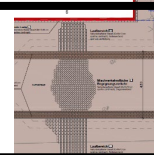
**Begrüßung und Einführung**



**Bestandssituation**



**Vorstellung der Planungen**



**Raum für Fragen**



# Bestandssituation - Turmstraße



# Bestandssituation - Turmstraße



# Bestandssituation - Turmstraße / Grabenstraße



# Bestandssituation - Kirchgäßchen „Ost“





# Bestandssituation - Kirchgäßchen

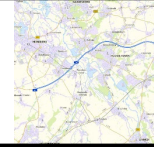


# Bestandssituation - Kirchgäßchen „West“



# Was erwartet Sie heute ?

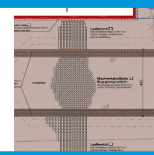
**Begrüßung und Einführung**



**Bestandssituation**



**Vorstellung der Planungen**

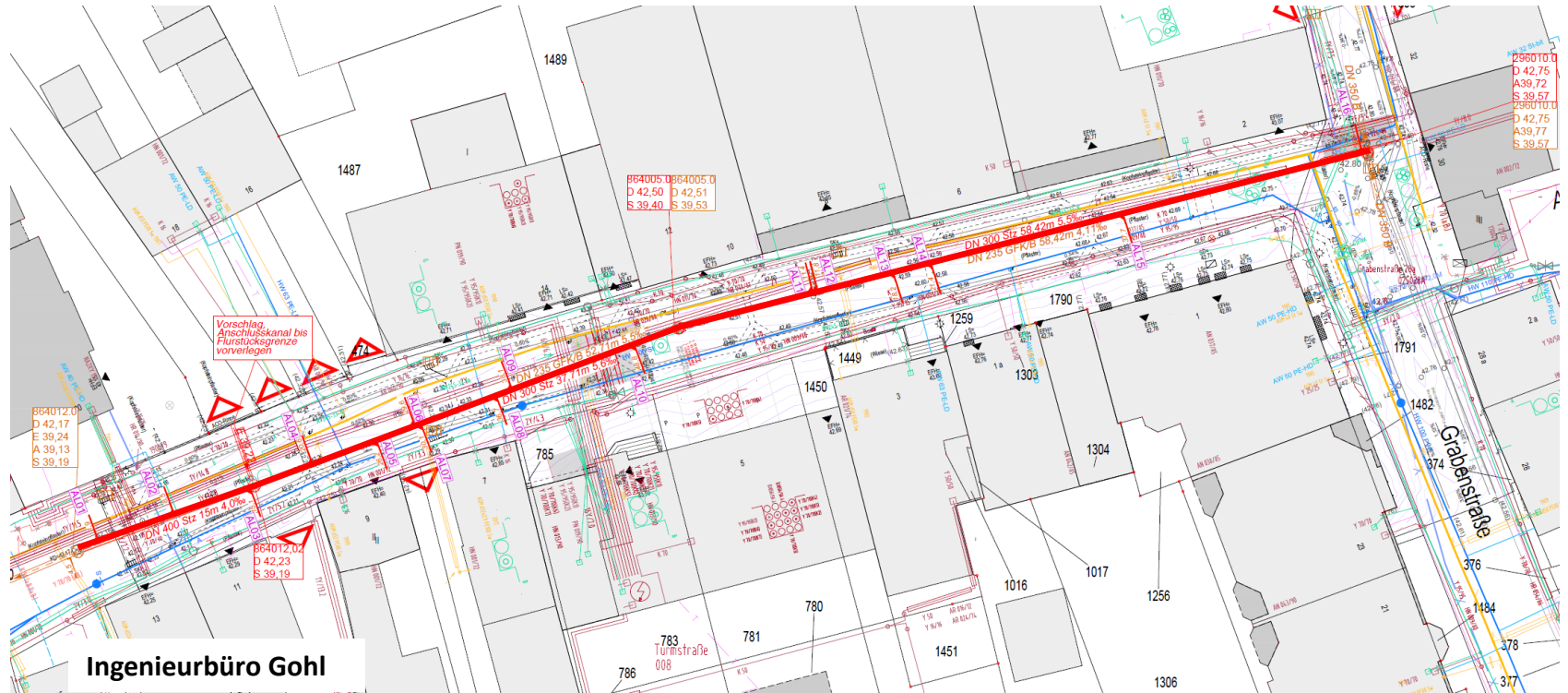


**Raum für Fragen**



# Kanalplanung - Gesamtplan - Turmstraße

vorh. DN 235 → geplant DN 300 /400 – hydraulische Verbesserung



# Straßenplanung - Gestaltungskanon Altstadt

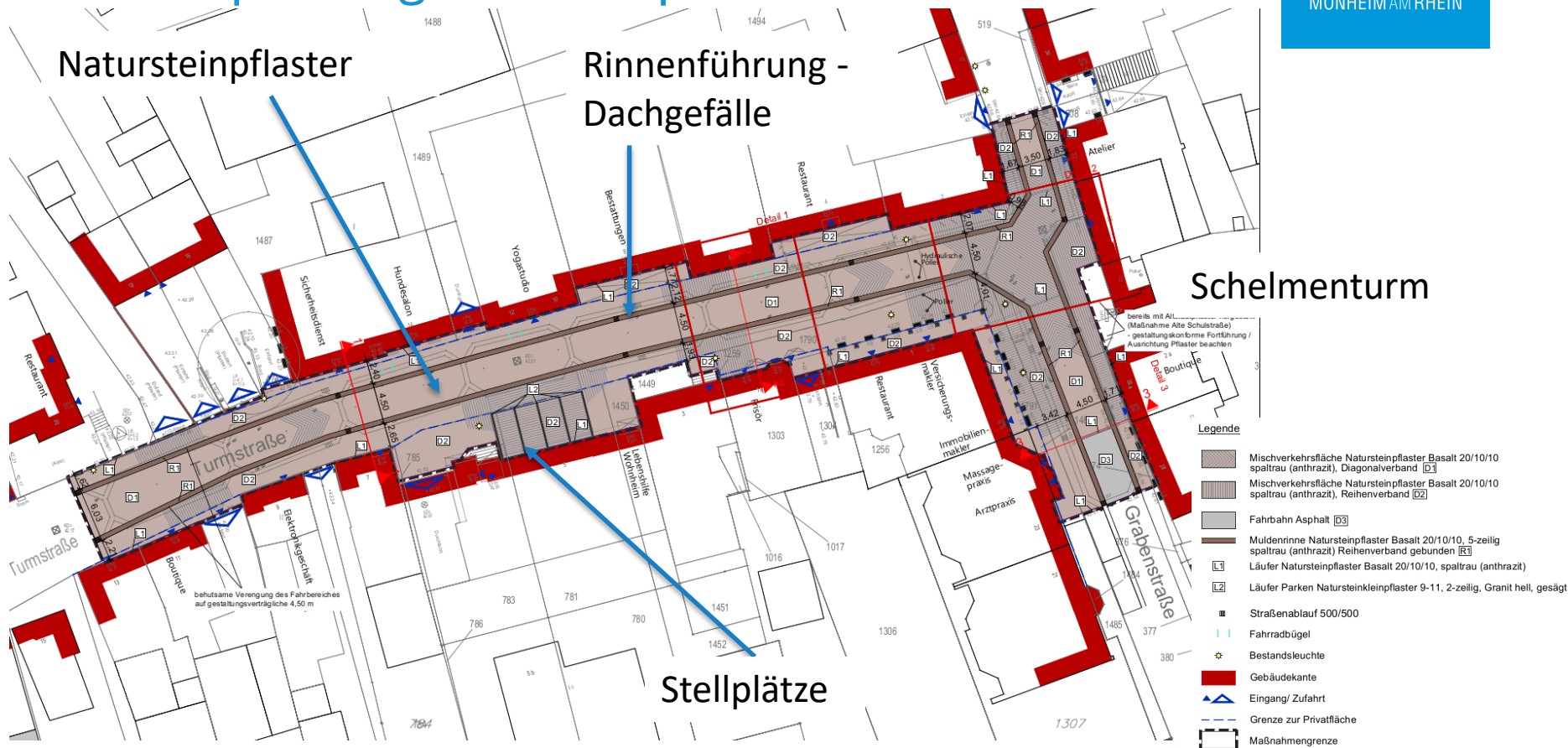


Natursteinpflaster

Basalt 20/10/10  
spaltrau

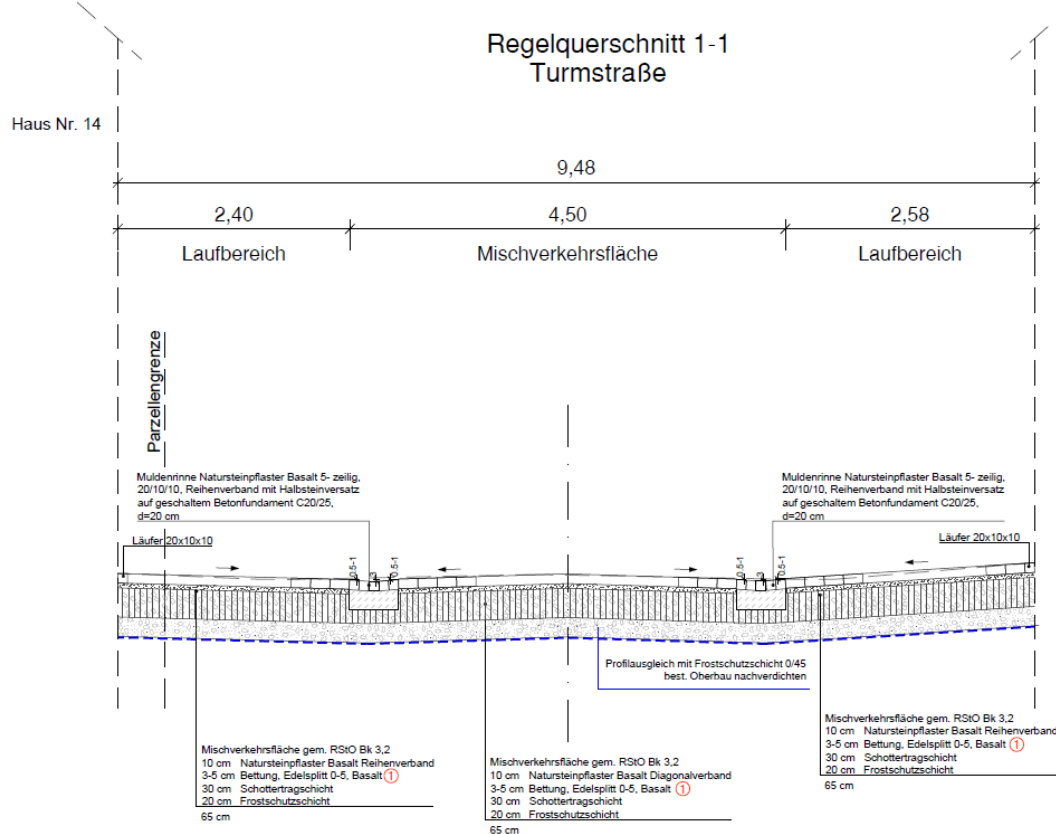
Diagonalverband und  
Reihenverband

# Straßenplanung - Gesamtplan - Turmstraße





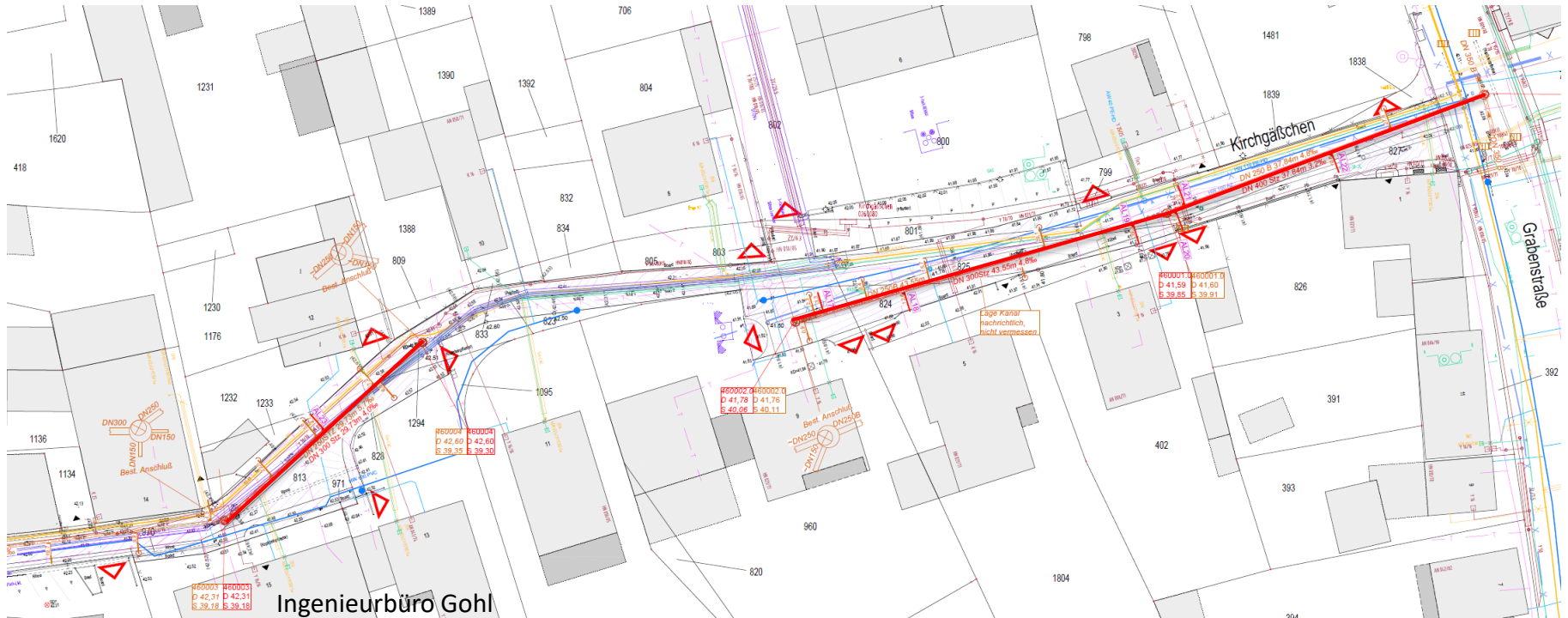
# Straßenplanung - Turmstraße Regelquerschnitte



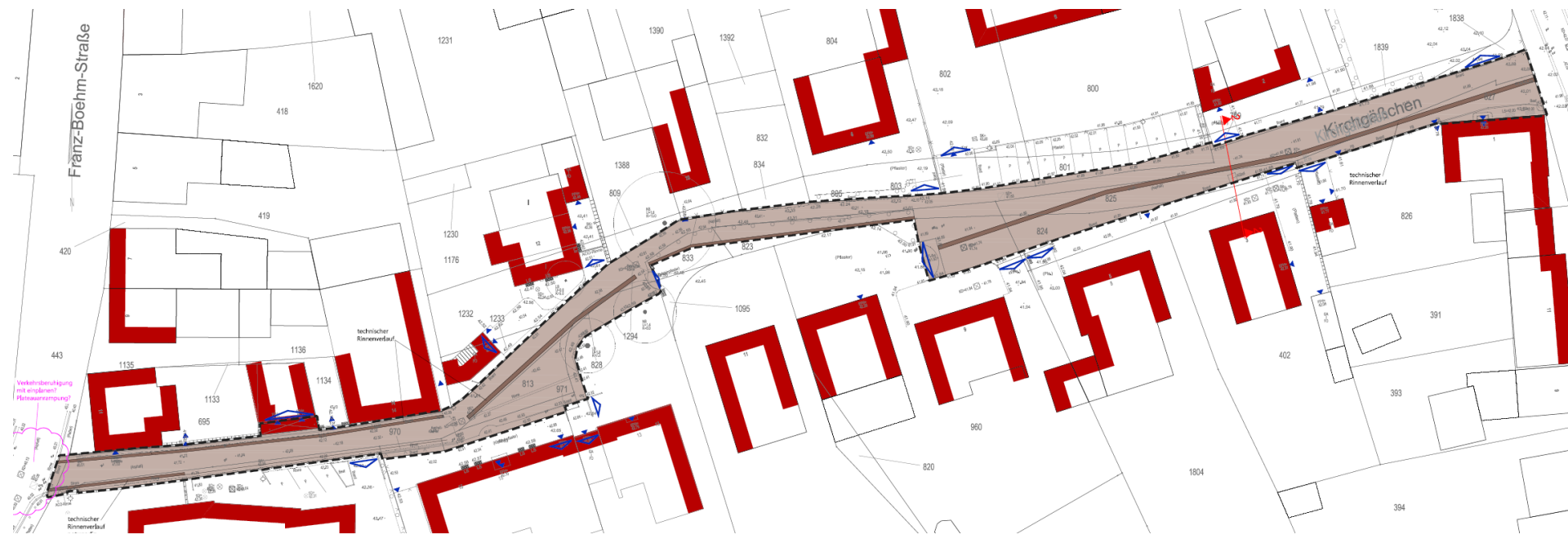


# Kanalplanung - Kirchgäßchen

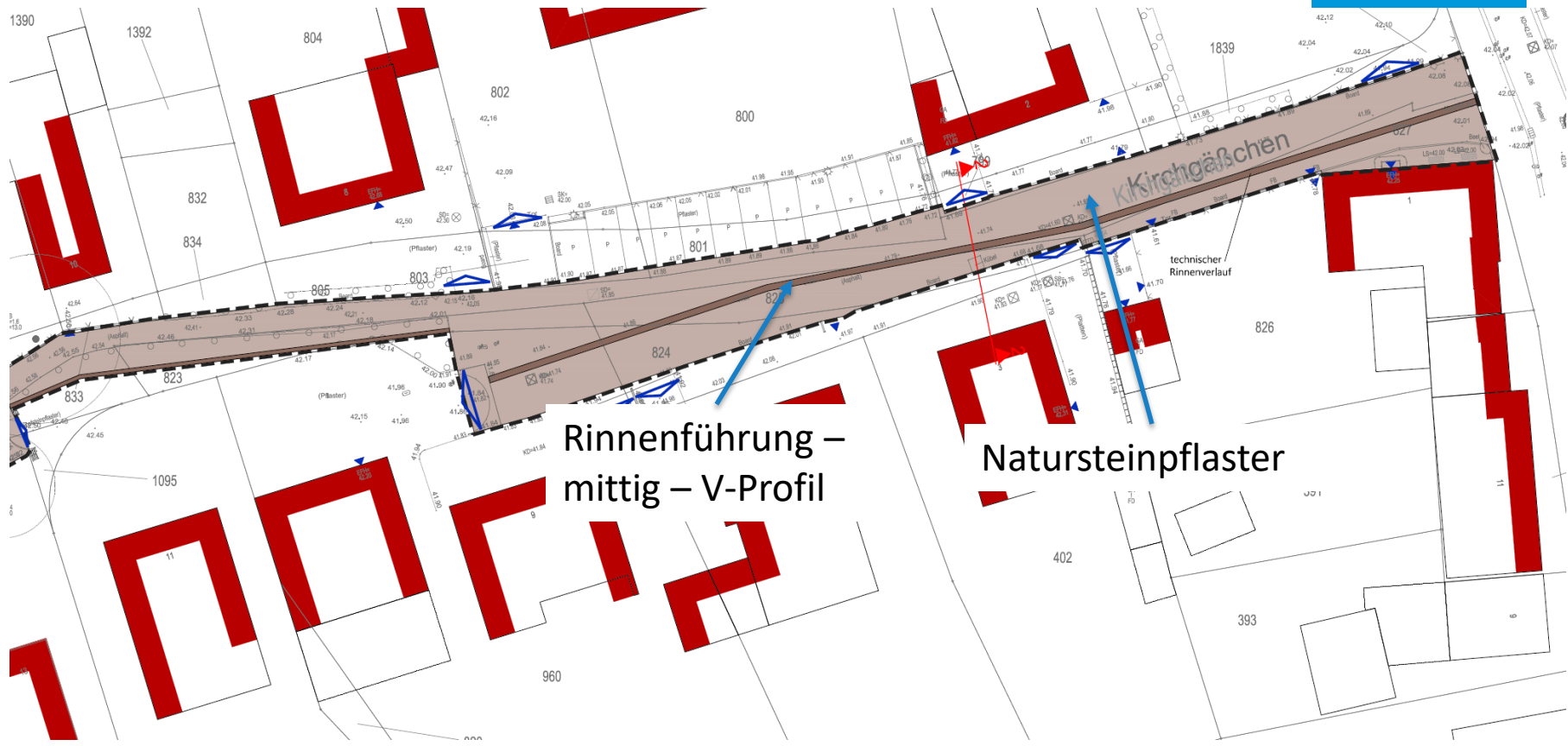
vorh. DN 250/300 → geplant DN 300 /400 – hydraulische Verbesserung



# Straßenplanung - Gesamtplan - Kirchgäßchen



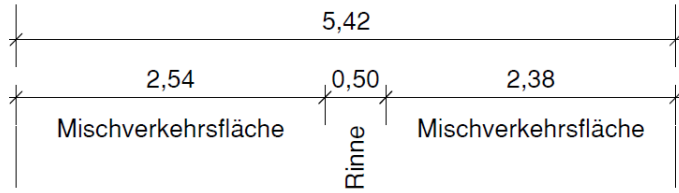
# Straßenplanung - Kirchgäßchen Lupenraum Ost



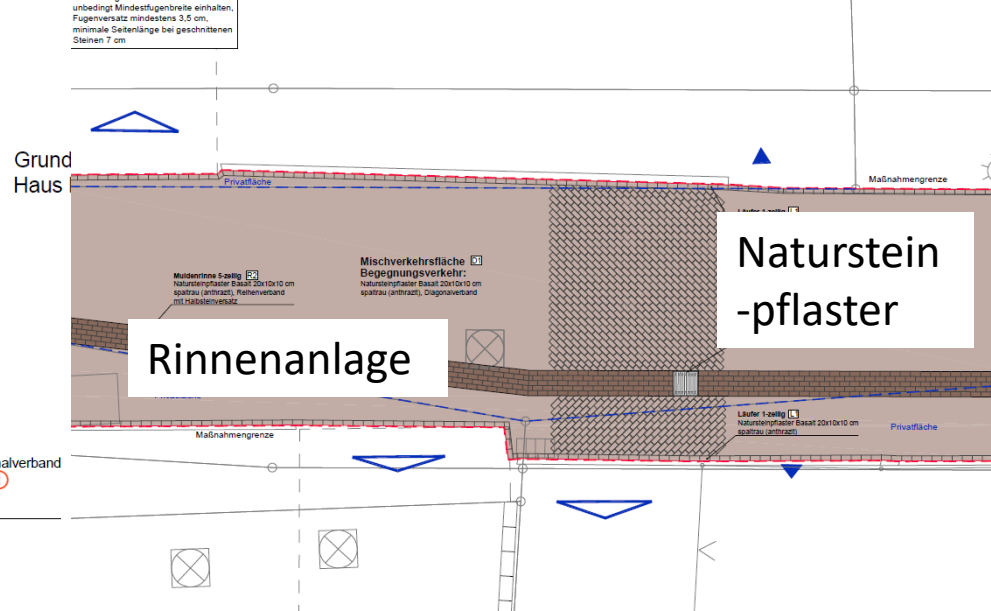
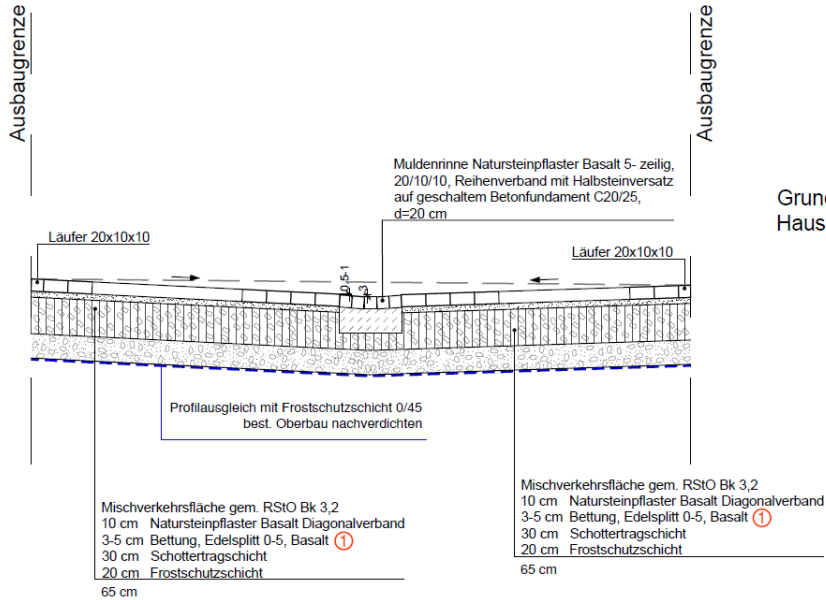
Rinnenführung –  
mittig – V-Profil

Natursteinpflaster

# Straßenplanung - Kirchgäßchen Regelquerschnitt Ost



Grundstück  
Haus Nr. 12







# Projektzeitplan - Turmstraße

Erstellung der Planung	bis Dezember 2023
Baubeschluss im Stadtrat	im Dezember 2023
Ausschreibung/Vergabe	bis Februar 2024
Baubeginn	voraussichtlich Ende 1. Quartal 2024
Bauzeit	ca. 10 Monate, davon 4 Monate Kanalbau

Änderungen vorbehalten,  
da die Versorgungsleitungsarbeiten  
noch nicht final geklärt sind

# Projektzeitplan - Kirchgäßchen

Erstellung der Planung bis Dezember 2023

Baubeschluss im Stadtrat im Dezember 2023

Ausschreibung/Vergabe bis Februar 2024

Parallel Klärung Grundstücksverfügbarkeit mit den Eigentümern

Angestrebter Baubeginn im Anschluss der Turmstraße



# Ansprechpartner

## Stadt Monheim am Rhein

### **Frau Klotz**

Bereich Bauwesen  
Abteilung Straßen-, Wege- und  
Brückenbau  
Frohnkamp 18 · Raum 212  
40789 Monheim am Rhein  
Telefon: 02173 951-6607  
E-Mail: kklotz@monheim.de

### **Frau Becker**

Bereich Bauwesen  
Abteilung Kanal und Deich  
Frohnkamp 18 · Raum 207  
40789 Monheim am Rhein  
Telefon: 02173 951-674  
E-Mail: jabecker@monheim.de

## Planungsbüros

### **Herr Siebenmorgen - Straßenplanung**

Planungsgruppe MWM  
Geschäftsführer

Neuenhofstraße 110  
52078 Aachen  
Telefon: +49 241 -93866-0  
E-Mail: info@plmwm.de

### **Herr Gohl - Kanalplanung und Bauleitung**

Ingenieurbüro Gohl  
Geschäftsführer  
Altenberger Straße 43  
42929 Wermelskirchen  
Telefon: +49 2193 -500 171  
E-Mail: info@wasserundweg.de













# Bitte zögern Sie nicht uns anzusprechen

Vielen Dank für Ihr Interesse!

Wir bedanken uns im Vorfeld für Ihr Verständnis für die Baumaßnahme

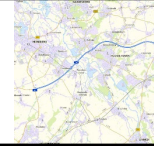
Schelmenturm

Legende

-  Mischverkehrsfläche Natursteinpflaster Basalt 20/10/10 spaltrau (anthrazit), Diagonalverband [D1]
-  Mischverkehrsfläche Natursteinpflaster Basalt 20/10/10 spaltrau (anthrazit), Reihenverband gebunden [D2]
-  Muldenrinne Natursteinpflaster Basalt 20/10/10, 5-zeilig spaltrau (anthrazit) Reihenverband gebunden [D3]
-  Läufer Natursteinpflaster Basalt 20/10/10, spaltrau (anthrazit) [L1]
-  Läufer Parken Natursteinkleinpflaster 9-11, 2-zeilig, Granit hell, gesägt [L2]
-  Straßenablauf 500/500
-  Fahrradbügel
-  Bestandsleuchte
-  Gebäudekante
-  Eingang/ Zufahrt
-  Grenze zur Privatfläche
-  Maßnahmengrenze

# Was erwartet Sie heute ?

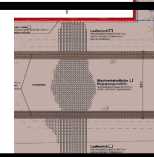
**Begrüßung und Einführung**



**Bestandssituation**



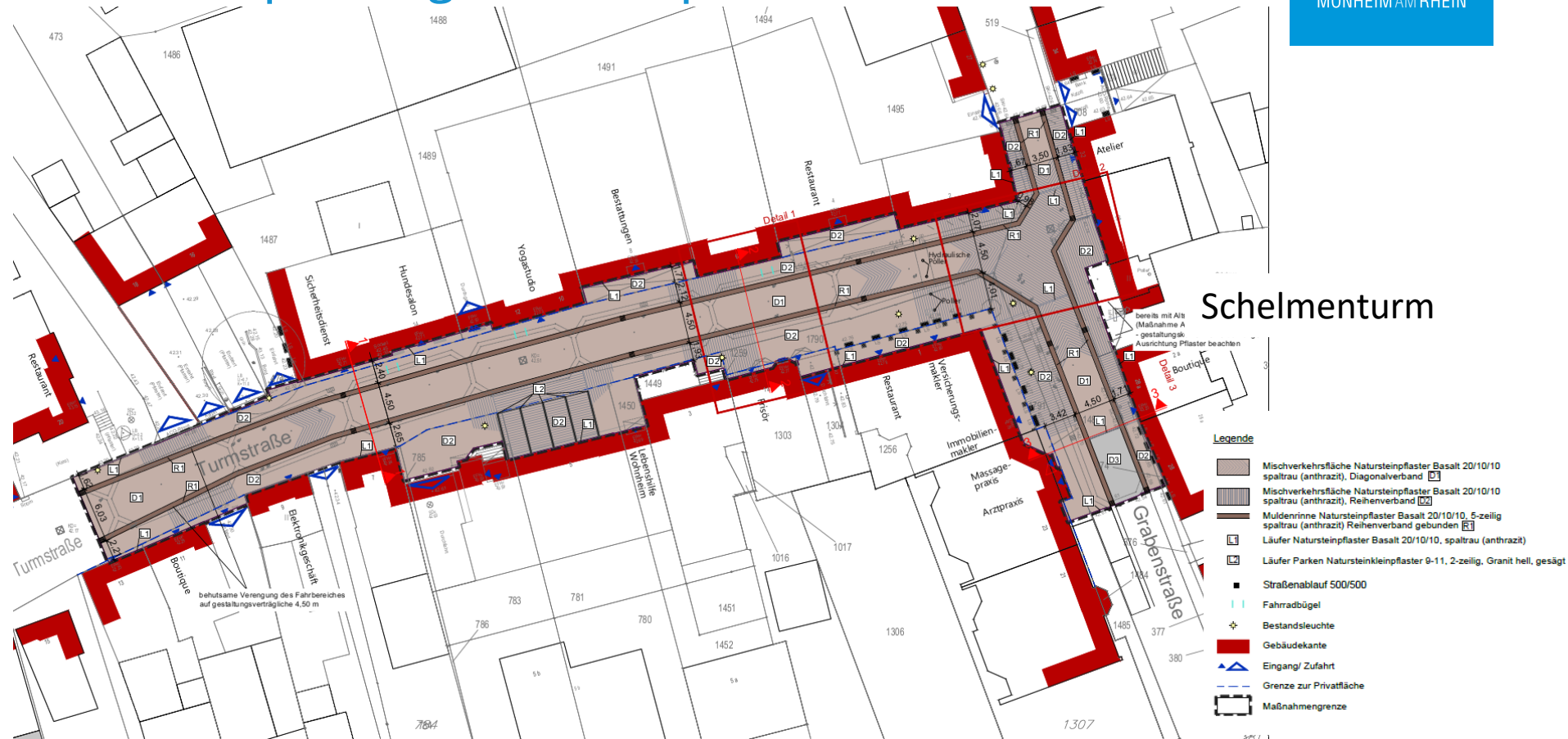
**Vorstellung der Planungen**



**Raum für Fragen**



# Straßenplanung - Gesamtplan - Turmstraße



# Straßenplanung - Gesamtplan - Kirchgäßchen

